Provincia di CUNEO

Da **terra di confine** a **crocevia transalpino**

Provincia Granda

Autostrade e tangenziali

Strade principali

Strade secondarie

Strade minori

Strade locali

Provincia Granda

27% della Regione Piemonte,
superiore all'intera Regione Liguria
6.905 km² vs 5.418 km²

Rete stradale di **7.573 km***

Quantità a scapito della **qualità**

* Rapporto sulla Mobilità Veicolare in Piemonte 2017 - Regione Piemonte

Terra di confine

Media di **45** incidenti mortali all'anno: **48** nel 2021 e **47 nel 2022**
+65% rispetto alla media nazionale

***** LaStampa 18.11.22 - Strade pericolose: in provincia si muore il 65% di più della media nazionale

Terra di confine

Centri abitati ampliati nei pressi
delle **direttrici a scorrimento veloce**

Terra di confine

Con delle buone infrastrutture
colleghiamo anche **zone periferiche**

Terra di confine

Nel **2022** il turismo piemontese tornato ai livelli pre-pandemici, meglio del 2019. Crescita del turismo francese: **+20%**

Situazione in **val Vermenagna**: **-3%** di arrivi e **-12%** di pernottamenti

Turismo francese **Limone Piemonte**: **-50%** di arrivi e **-40%** di pernottamenti

* Dati forniti da VisitPiemonte - Osservatorio Turistico della Regione Piemonte

visit Piemonte
REGIONAL MARKETING AND PROMOTION

Terra di confine

“Uno dei punti di maggiore debolezza risiede nella **scarsa dotazione infrastrutturale** a cui consegue un relativo **isolamento del territorio**. Questo quadrante territoriale ha l’urgente necessità di **ridefinire** la propria **posizione distintiva** nel campo della **logistica e dei trasporti**, per non restare tagliato fuori dai grandi flussi dell’economia”

***** dal “Libro Bianco sulle priorità infrastrutturali del Piemonte 2022”, Unioncamere Piemonte

Crocevia transalpino

Ma siamo davvero destinati all'**isolamento?**

Dimmi **con chi vai** e ti dirò chi sei

Pianificazione

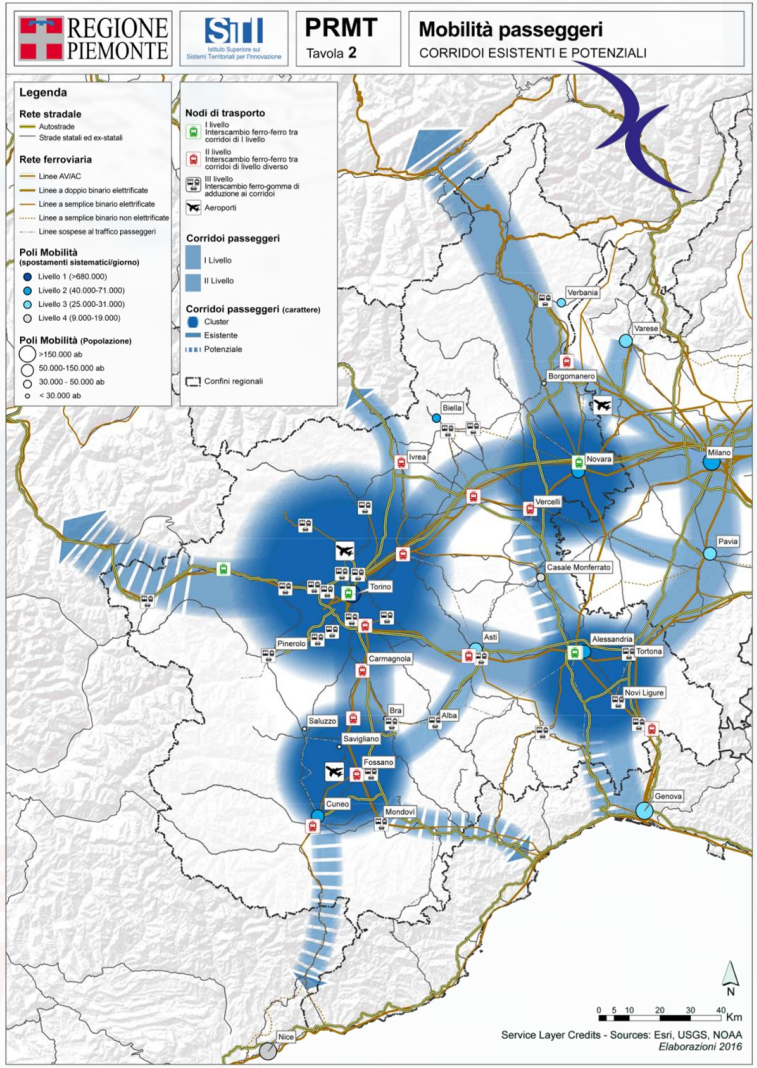

* Piano Regionale della Mobilità e dei Trasporti 2018

Provincia di CUNEO

Da **terra di confine** a **crocevia transalpino**

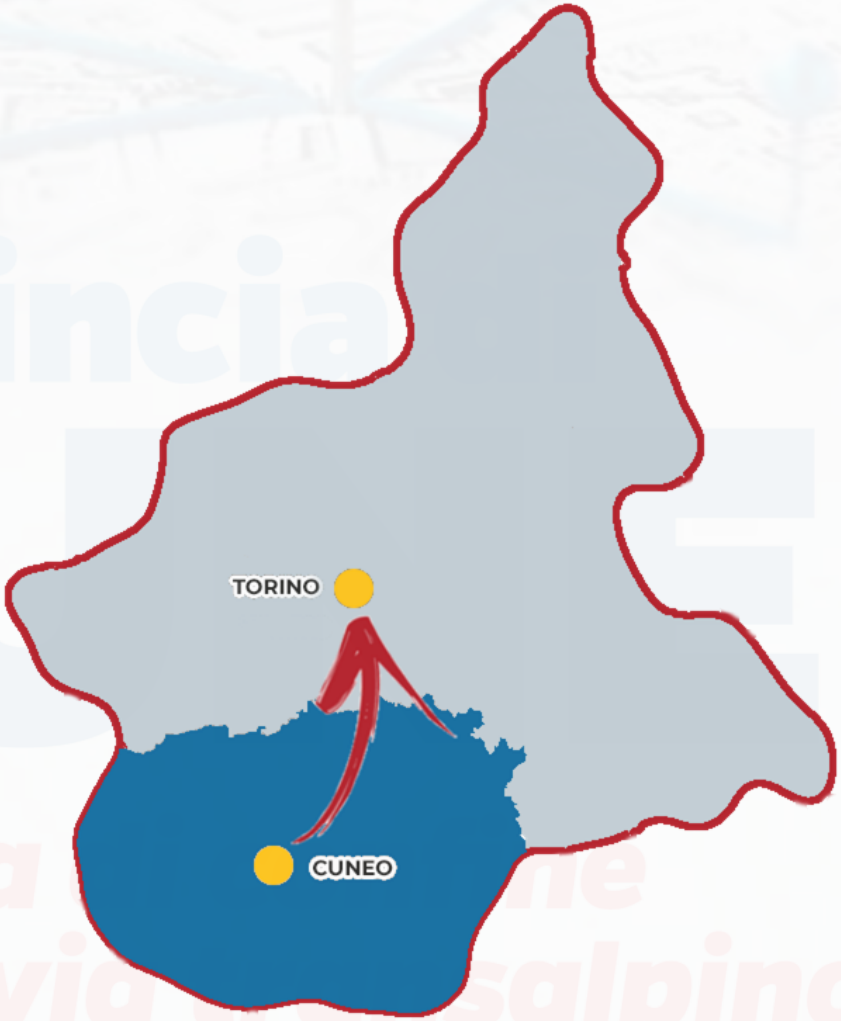
TORINO
CUNEO

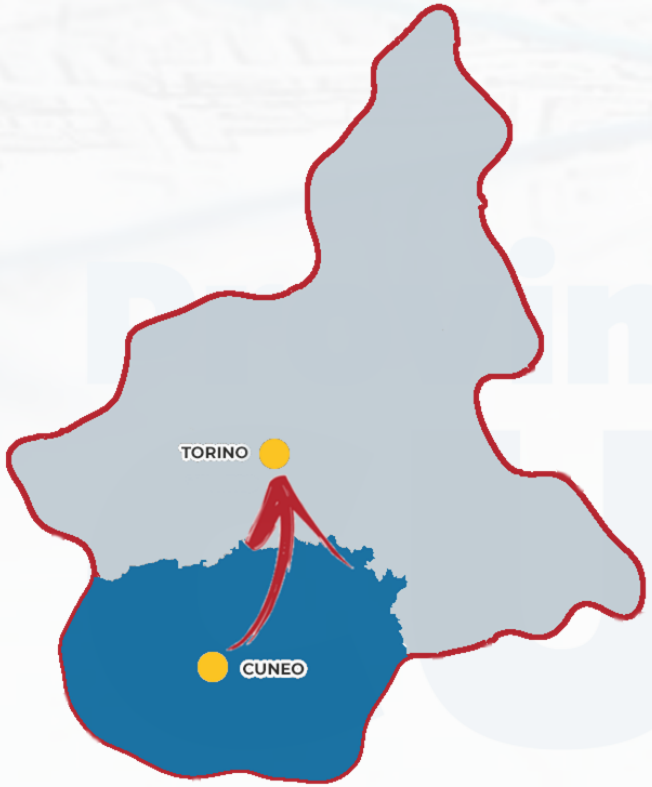

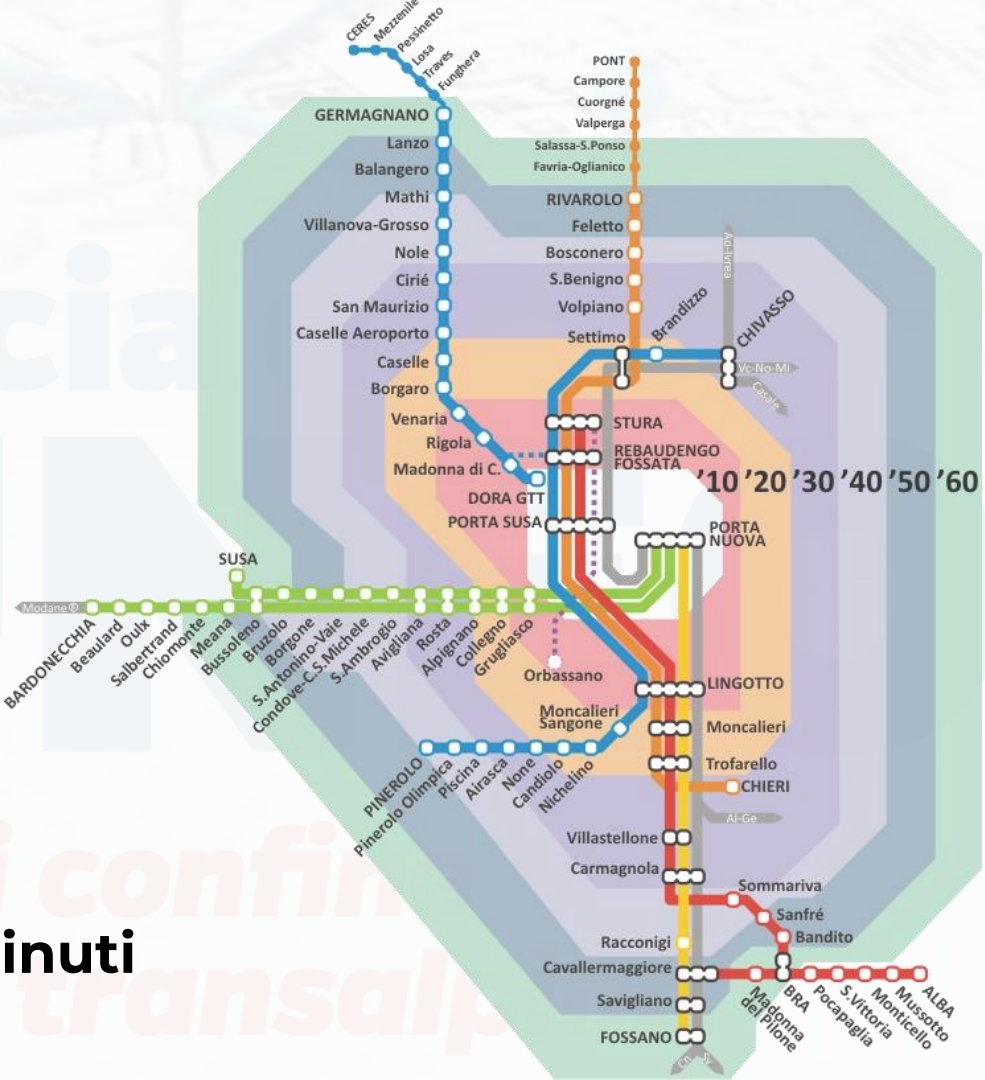

Cuneo-Torino in 40 minuti

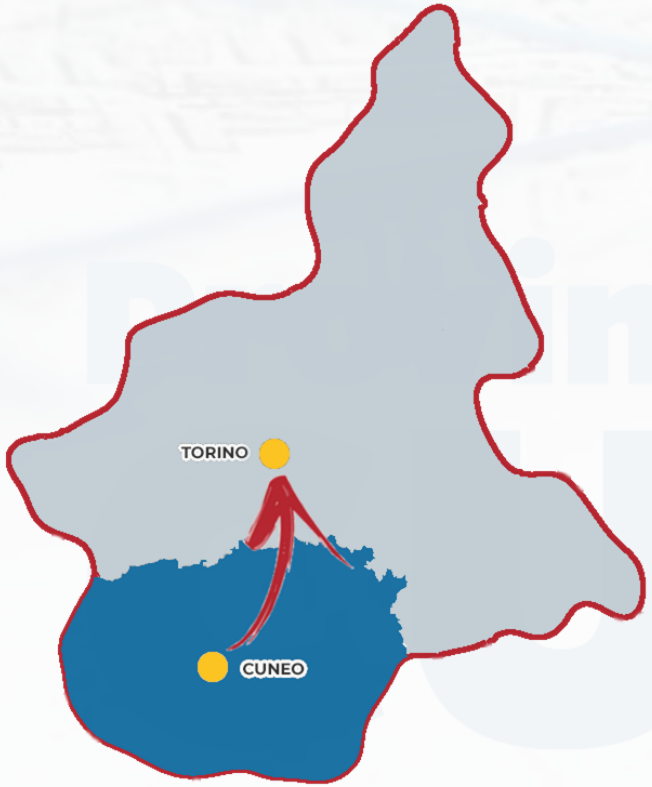

Fonte: Ferrovie dello Stato

Da Cuneo a

Torino in 40 minuti

Milano in 1 ora e 40

Bologna in 3 ore

Firenze in 3 ore e 40

Venezia in 4 ore e 45

Roma in 5 ore

Napoli in 6 ore e 30

Fonte: Ferrovie dello Stato

TORINO
CUNEO

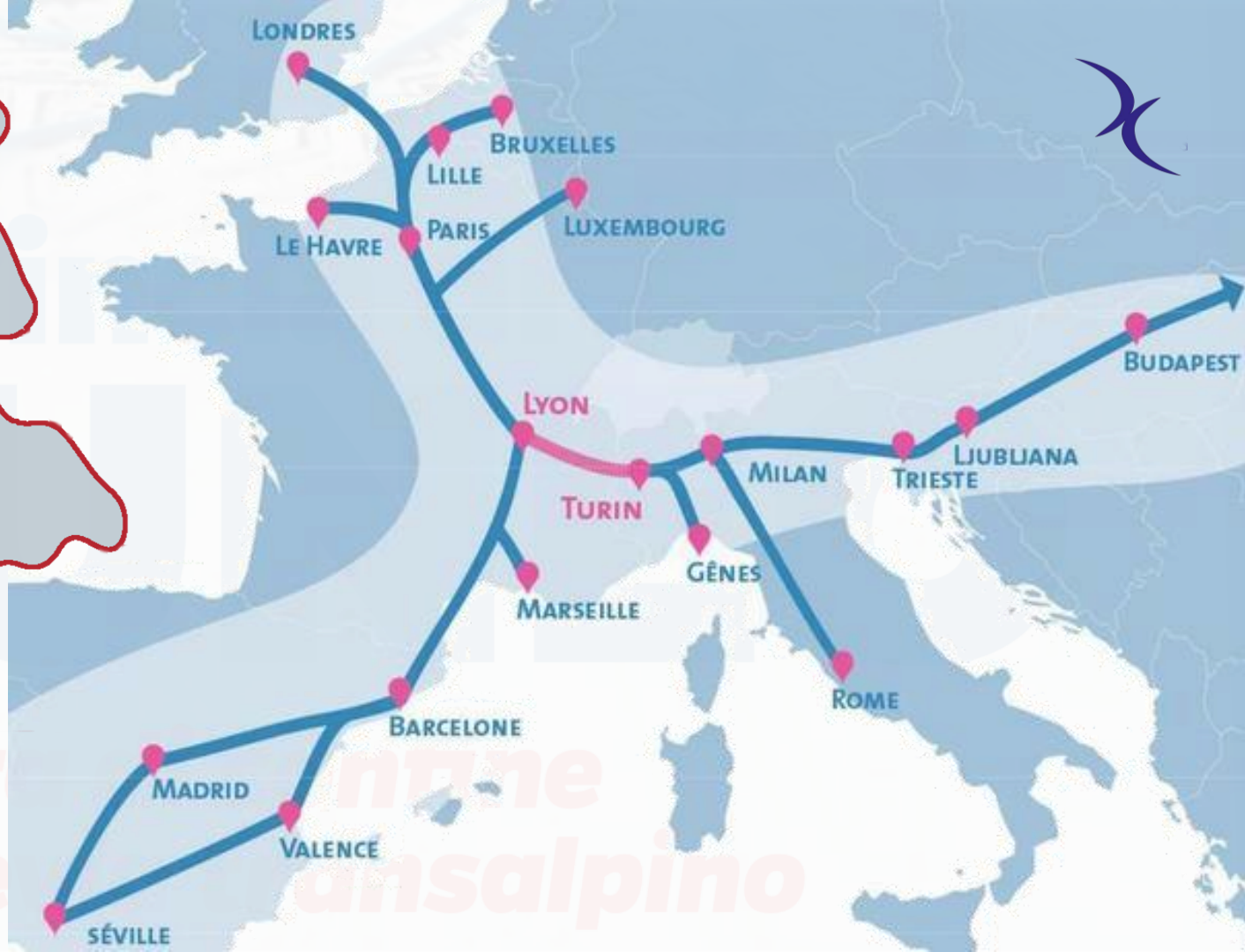
LONDRES
BRUXELLES
LILLE
LE HAVRE
PARIS
LUXEMBOURG
BUDAPEST
LYON
LJUBLJANA
MILAN
TRIESTE
TURIN
GÊNES
MARSEILLE
ROME
BARCELONE
MADRID
VALENCE
SÉVILLE

Da Cuneo a

Lione in 2 ore e 35*

Parigi in 4 ore e 45*

Zurigo in 5 ore e 10

Barcellona in 6 ore*

Londra in 7 ore*

*Con **TAV**

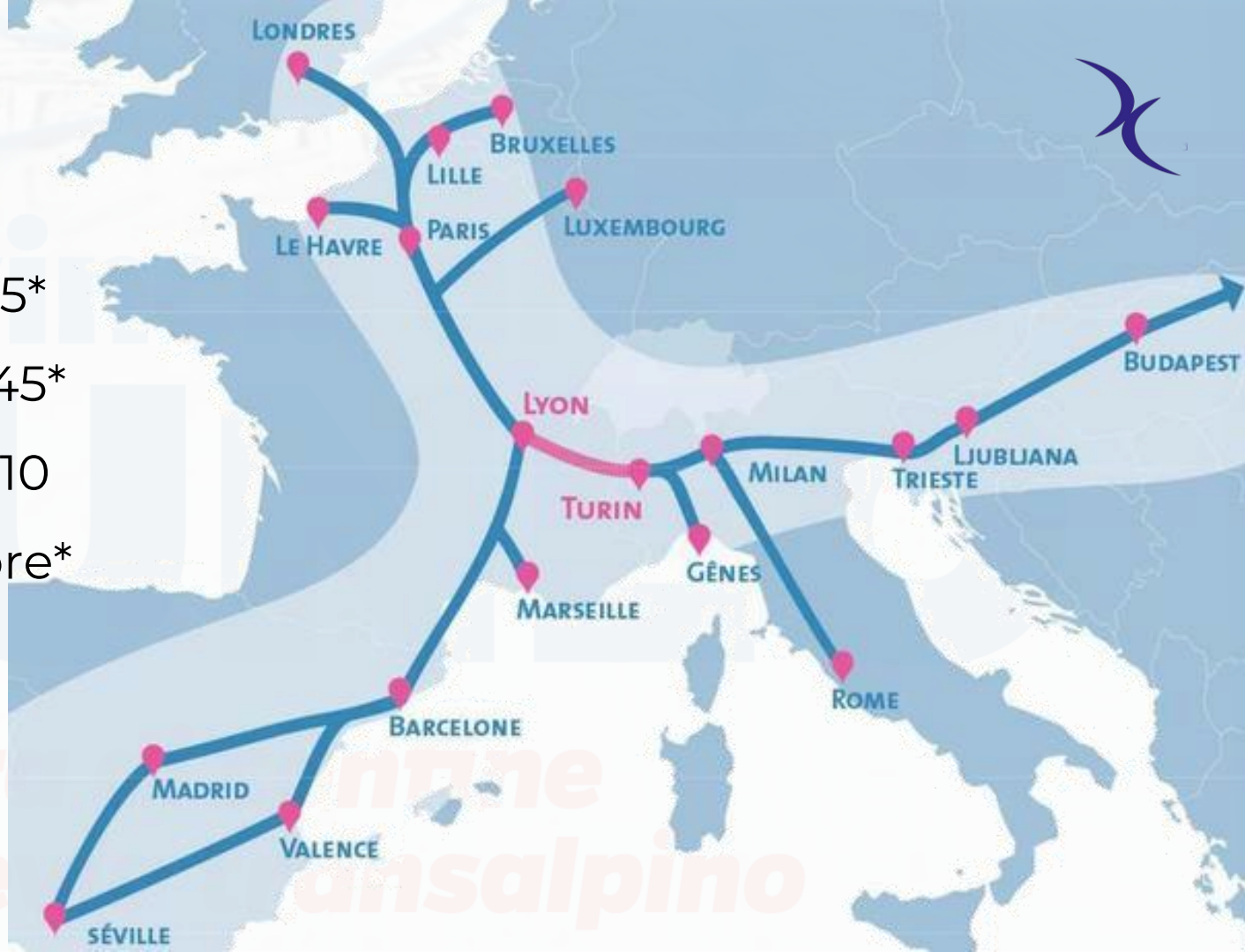

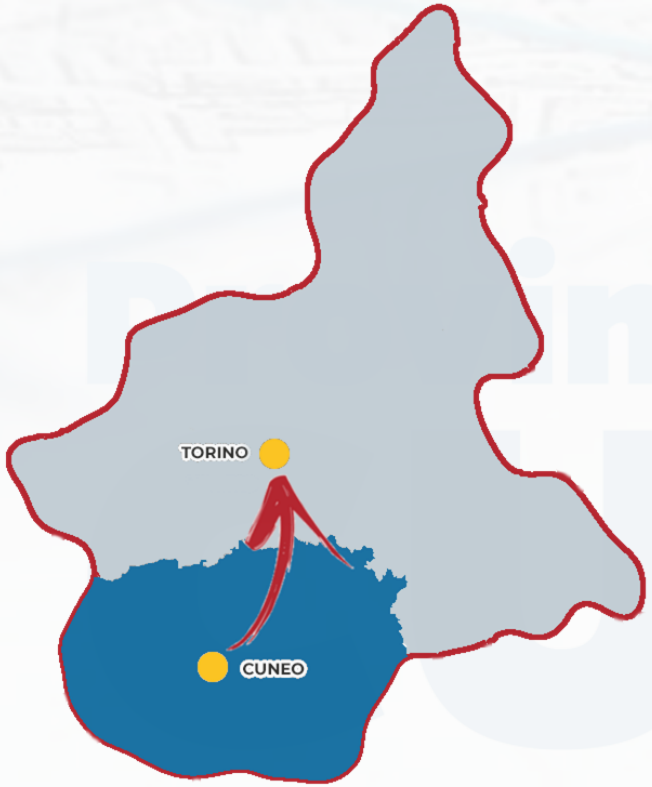

* Tratte Torino Caselle 2022

Pedemontana

Servizi o infrastrutture?

Provincia di CUNEO

Da terra di confine
a crocevia transalpino

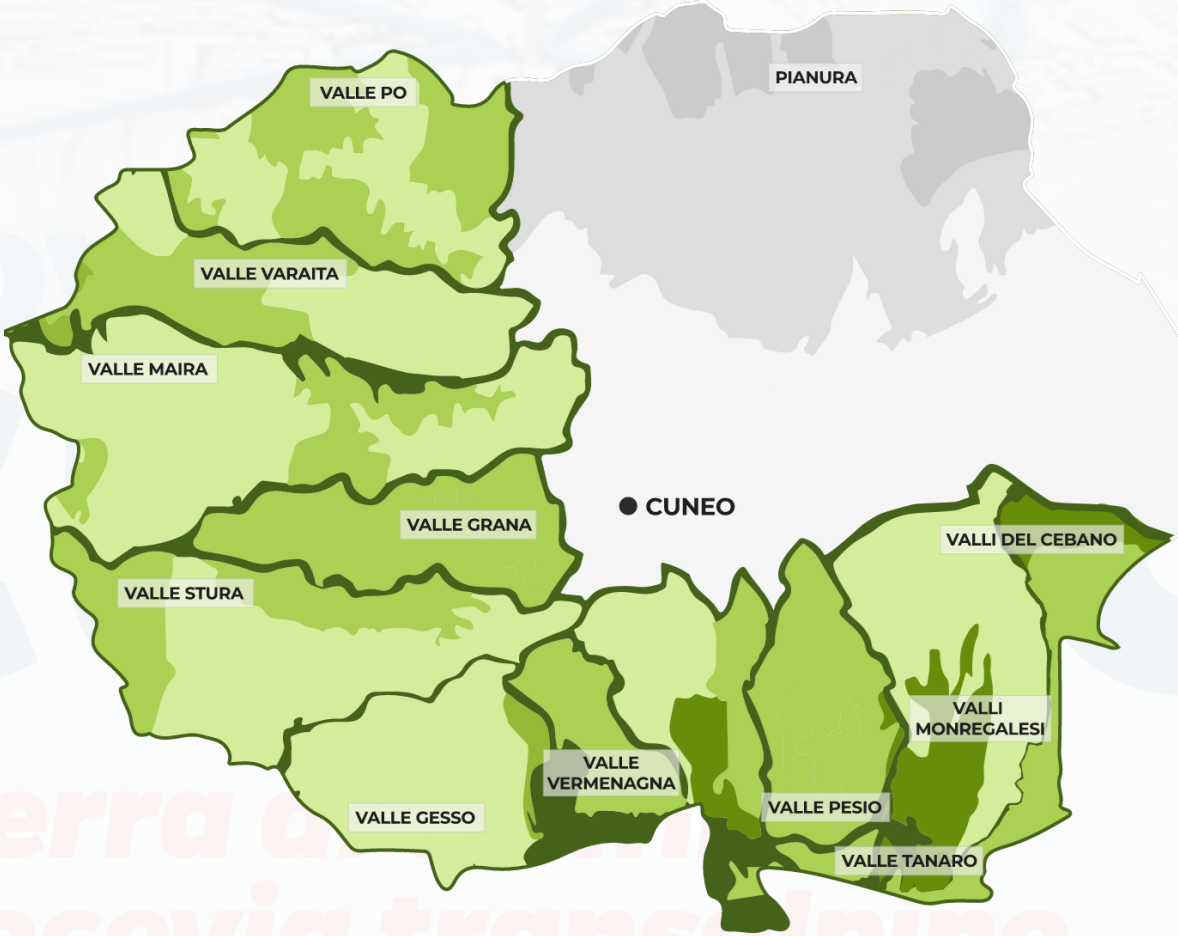

* Mappa A.T.L. Azienda Turistica Locale del Cuneese - visitcuneese.it

Mobilità in provincia

Servizi o infrastrutture?

Auto mezzo prevalente: **84% degli spostamenti**

* Piano Regionale della Mobilità e dei Trasporti 2018

Mobilità in provincia

Clouster di Cuneo:
uno dei 4 poli regionali
di secondo livello

Mobilità compresa tra
circa 40.000 e 70.000
spostamenti/giorno

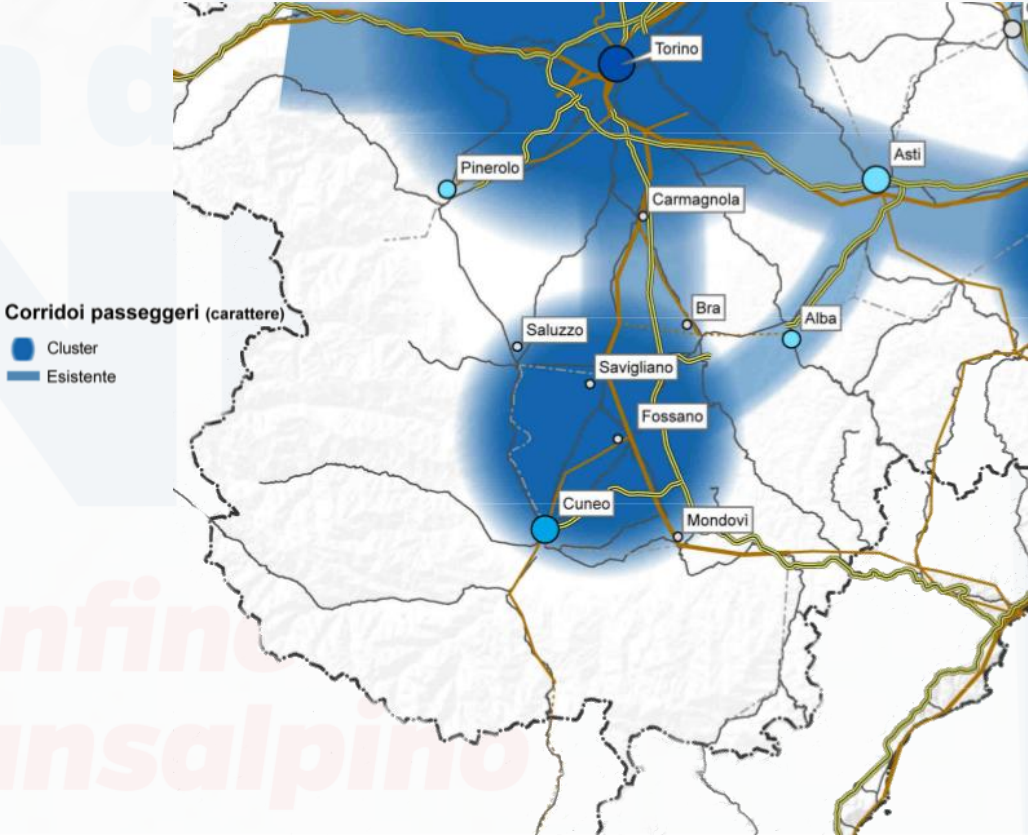

* Piano Regionale della Mobilità e dei Trasporti 2018

Mobilità in provincia

Servizi o infrastrutture?

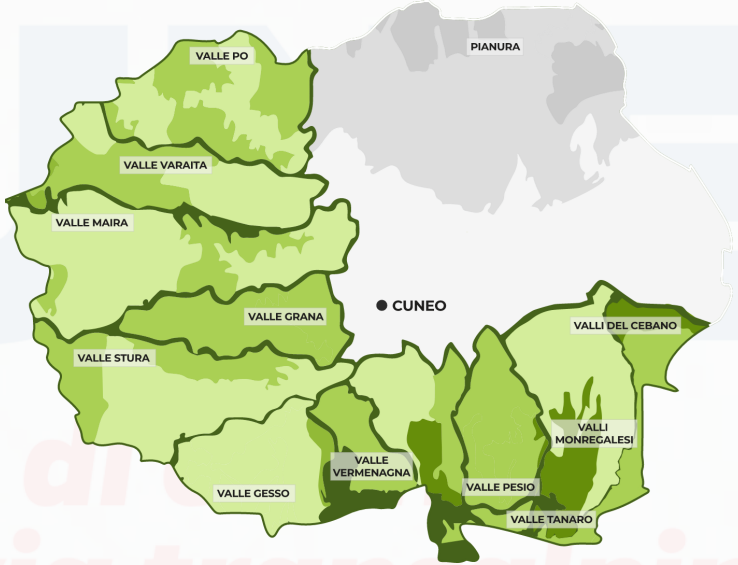

* Mappa A.T.L. Azienda Turistica Locale del Cuneese - visitcuneese.it

Mobilità in provincia

Servizi o infrastrutture?

Spostamenti casa - lavoro

68% automobile - **4%** servizi pubblici
33% entro **3 km** - **29%** tra **3** e **15 km**
67% ha servizi pubblici entro **500 mt** da casa

* Piano di spostamento casa-lavoro realizzato dalla Provincia di Cuneo 24.05.2022

Mobilità in provincia

Il **5-6%** della popolazione usa il trasporto pubblico

Abbonamenti: **+2.500** over 65 **+2.000** under 20

7.400.000 corse in Bus per 100 milioni di Km

4.500.000 in Area **Extraurbana** **16** Km

2.900.000 in Area **Urbana**

4 Km

* Dati forniti dal Consorzio GrandaBus riferiti al periodo 1.09.2021 - 31.08.2022 grandabus

* Progetto Metrogranda

Mobilità in provincia

Efficienza con **sistema combinato** di trasporti

Tratte medio lunghe

Tratte medio brevi

Treno

Bus